

→ **La fe arde en la nieve**

Una peregrinación en los dominios del nevado Ausangate acerca a fieles y viajeros a la esencia de la cosmovisión mestiza que distingue a la identidad cusqueña.

Año 4. Edición N° 263. Jueves 12 de julio de 2018

Lo Nuestro

TURISMO, DESTINOS Y RUTAS DEL PAÍS



ÁREA EN EVALUACIÓN
Con apoyo público y privado


Proponen la creación de un jardín botánico para Lima

SUPLEMENTO SEMANAL
DIARIO OFICIAL
DEL BICENTENARIO

El Peruano

El complejo arqueológico de Chavín de Huántar

descansa en la armoniosa confluencia de los ríos Mosna y Huachecsa. Su magnífico legado pétreo constituye una lección de historia que ningún peruano debería pasar por alto.



REGIÓN ÁNCASH

CHAVÍN

VIAJE MÍSTICO

Texto: **Miguel De la Vega**
Fotos: **Vidal Tarqui P.**

Viajar al santuario de Chavín de Huántar demanda ascender por la imponente cordillera de los Andes, desde la Costa. Y después, una vez que se ha tocado el cielo, descender a un valle cálido, donde el magnífico complejo arqueológico de pirámides truncas reposa a un lado de la confluencia de los ríos Mosna y Huachecsa, a unos 433 kilómetros de Lima, a ocho horas de viaje por carretera.

Al llegar al santuario, después de pagar la entrada respectiva, el viajero puede encontrar y conversar con el arqueólogo estadounidense John Rick, nacido en California, en 1950, quien ha dedicado gran parte de su vida al estudio de este centro religioso del antiguo Perú.

Desde 1995, este científico de la Universidad de Stanford, casado con una arqueóloga peruana, estudia Chavín y sus edificios, que aún no han sido excavados en su totalidad.

CONTINÚA EN LA PÁGINA 4 >>

TRADICIÓN

QOYLLUR RITI

Viajeros por **devoción**

Toda celebración que demanda peregrinaje lleva implícito el peso de una penitencia. En las alturas del nevado Ausangate, los fieles y viajeros pagan a fuerza de muslo y pantorrilla el privilegio de acercarse a las bondades del magnífico Señor de Qoyllur Riti.

Texto y fotos:
Manuel Medir

Lejos del circuito comercial que ofrecen los tour operadores del Valle Sagrado de los Incas, en el Cusco, el santuario del Señor de Qoyllur Riti forma parte de una ruta muy valorada por aquellos que buscan una experiencia diferente. Llegar a este tradicional santuario le permite al viajero acercarse a una manifestación ancestral, de cultura viva, cuya celebración central se realiza cada año a los pies del nevado Ausangate, por encima de los 4,500 metros de altitud.

Se trata de una jornada intensa, de gran sacrificio que asumen miles de fieles para ganarse el favor de una de las figuras más queridas de la sierra del Cusco.

Dicen que para obtener la bendición del Señor de Qoyllur Riti –o Señor de las Nieves–, el peregrino debe visitarlo tres años consecutivos. No es una tarea sencilla, implica un gran despliegue físico, mucha planificación y altas cuotas de valor.

Entre finales de mayo y principios de junio, exactamente 40 días después del Domingo de Resurrección, se inicia la peregrinación al santuario del Señor de Qoyllur Riti. Para llegar, uno debe salir del Cusco con dirección a Mahuayani (distrito de Ocongate), en un trayecto que tarda dos horas y media en colectivo. Una vez en este centro poblado, que crece durante las fiestas, habrá que iniciar una caminata de 8 kilómetros, por lo que es bueno adquirir algunas provisiones.

La ruta

El camino hasta el santuario propone un ascenso bastante exigente, el cual se complica aun más por el frío y la



altura. Así, llevar la ropa y el calzado adecuados puede ayudar a alcanzar la meta. El trayecto se hace en un tiempo aproximado de 3 horas y entre los descansos necesarios, para tomar aire y admirar el paisaje, se puede disfrutar desde un jugo de naranja a una trucha frita que ofrecen diligentes comerciantes al pie de la ruta.

Si estás fuera de forma o con algún impedimento físico, podrás hacer el trayecto a caballo, conviniendo el precio con los jinetes que suben y bajan durante todo el día transportando turistas y mercancías, en un continuo trajín. El camino está repleto

de gente, pero luce correctamente señalizado, por lo que no hay riesgo de perderse.

Devoción

En el diálogo con los peregrinos uno puede intuir que la devoción que profesan por el Señor de Qoyllur Riti es real. Llevan cruces, cuadros, fotografías, banderas. Es una fiesta y esa alegría se traduce en emotivas canciones en quechua y en el retumbar indismayable de los tambores que acompañan a la multitud en todo el trayecto, haciendo más llevadera la dura faena.

Después de bregar con el terreno se llega a las faldas del nevado. Ahí mismo está el





Maravilla para caminantes

► Una ruta siempre atractiva para caminantes es la que lleva al imponente nevado Ausangate.

► Para acceder desde la Ciudad Imperial hay que tomar la ruta Cusco-Ocongate y continuar hasta el poblado de Tinki, en un recorrido que toma alrededor de 3 horas y 30 minutos.

► Desde este poblado se inicia un recorrido que puede tomar hasta 7 días para bordear el nevado, explica el portal de turismo **ytuqueplan** de Promperú.

► “Los atardeceres y amaneceres en las inmediaciones del Ausangate son espectáculos naturales maravillosos”.

santuario, surgido de la nada. Y en torno a él, como hongos, florecen carpas sin un orden específico, instaladas al vuelo por los peregrinos que pasarán la noche al pie del apu.

Aquí no hay servicio de hospedaje, en general, todo lo que esté por encima de los 4,000 metros de altitud, es limitado. Lleva tu propia carpa, así como algo extra de víveres y abrigo, ya que en las madrugadas la temperatura desciende por debajo de los cero grados. Si te gana la noche, siempre podrás

ir buscando refugio de local en local, donde los pobladores sirven caldo de cabeza y café caliente. Afuera, un manto de estrellas te espera.

El ritual está asociado con la fertilidad de la tierra y la adoración a los apus, los dioses tutelares en la cosmovisión andina. Se trata de una de las fiestas indígenas más importantes de América.

Tradición y leyenda

Hay varias versiones sobre el origen de la festividad.



Algunos dicen que fue en 1780, cuando a un niño mestizo, llamado Manuel, se le presentó a Mariano Mayta, un niño quechua que pastoreaba por el nevado Colquepunku, estableciéndose entre ellos una gran amistad. El padre de Mariano fue en busca de su hijo, al enterarse de la presencia de Manuel, y se sorprendió al comprobar que el número de su ganado había aumentado.

En agradecimiento, envió a su hijo Mariano a comprarle

“El camino al santuario es bastante exigente y se complica más por el frío y la altura”.

nuevos atuendos a Manuel. Pero, como el tipo de tela que vestía Manuel era exclusivo del obispo del Cusco, le avi-

saron al párroco de la zona sobre este detalle. Intrigado, el sacerdote envió a un grupo de fieles para que buscara a los niños.

Cuando los encontraron, Manuel se transformó en un árbol de tayanca y Mariano murió de la impresión en ese mismo lugar. Luego fue enterrado debajo de una piedra.

Desde entonces, un numeroso grupo de fieles encendía velas a la piedra bajo la cual fue enterrado Mariano. Las autoridades religiosas orde-


naron que se pinte en la roca una imagen de Cristo crucificado, a fin de otorgarle al lugar un rasgo cristiano. Con el paso del tiempo, a esta pintura se la conoce como el Señor de Qoyllur Riti.

En quechua, *qoyllur* significa estrella; y *riti*, nieve. Por tanto, Señor de Qoyllur Riti quiere decir “Señor de la Estrella de Nieve”.

El 27 de noviembre de 2011, la peregrinación fue declarada por la Unesco ‘patrimonio inmaterial de la humanidad’.

Parafernalia

Los ukukus o pablitos velan por la seguridad en el santuario. Ellos controlan los accesos, cuidan a los peregrinos y están autorizados a usar sus chicotes, que son un importante símbolo del orden que impera en una celebración que se enriquece con el paso de los años. En esta fiesta no se permite la embriaguez de los participantes. El color y la fe se expresan en las niveas cumbres cusqueñas con gran simbolismo y entrega. ●



CHAVÍN DE HUÁNTAR

Herencia en **pedra**

El legado del complejo Chavín estará más al alcance de los turistas nacionales y extranjeros con el asfaltado de la ruta Cátac-Chavín de Huántar. El lugar combina en justa medida el valioso patrimonio de una civilización prehispánica con la armonía de su entorno natural.

» VIENE DE LA PÁGINA 1

En Chavín de Huántar, el cielo azul intenso y los bosques circundantes ofrecen un inmejorable marco para apreciar la belleza de la arquitectura de este complejo, que muy bien podría ser la base de las construcciones de piedra del Imperio inca.

“Chavín de Huántar es Patrimonio de la Humanidad –afirma Rick–; tiene una vigencia que comienza en el año 1,500 antes de nuestra era y termina 1,000 años después: su antigüedad está en el rango de los 3,000 años. Comparativamente, Chavín es un poco menos antiguo que la ciudad de Caral, pero es más antiguo que los moche y los huari, e

inmensamente más antiguo que los incas”.

Recorrer este santuario es escoltar, simbólicamente, a miles de años de historia. Y al igual que los antiguos peruanos, acudimos para admirar en sus túneles al mítico Lanzón monolítico –una gran pieza pétreo tallada con motivos antropomórficos– y otras esculturas en piedra, como las famosas cabezas clavadas.

Centro de poder

“Para mí, Chavín tenía un centro de poder basado en la manipulación de los peregrinos, con elementos impresionantes de luz, imágenes y arquitectura y con el uso de drogas psicoactivas. Chavín tenía la habilidad de combinar

Consejos para el viajero

En los alrededores de Chavín de Huántar se puede practicar ciclismo de montaña. La afluencia de turistas a Chavín bordea los 90,000 visitantes al año, en promedio. Se trata principalmente de viajeros nacionales (estudiantes de colegios y universidades) y, en menor medida, de extranjeros.

En Chavín, las mañanas son soleadas y, en general, la temperatura en el día es generosa. Por ello, se recomienda no sobrecargarse con ropa de abrigo, excepto para el viaje desde Huaraz o Lima. Puede comprar artesanía local a base de piedras talladas de la zona, así como prendas de vestir.

todas estas cosas en un solo lugar; otros sitios intentaron lo mismo, pero no alcanzaron el nivel de Chavín”, comenta el arqueólogo.

Caminar en Chavín no es extenuante como cuando una visita compleja en zonas de mayor altitud. Es un sitio relativamente pequeño, pero

“Recorrer este santuario es escoltar, simbólicamente, a miles de años de historia”.

ofrece un clima caluroso y tiene una zona para almorzar en bancos y mesas rústicas. El ambiente es ideal para disfrutar un agradable picnic en compañía de la familia y amigos. Allí, el trinar de las aves y el apacible discurrir de las aguas del río Mosna otorgan un marco musical insuperable para conversar, también, de historia y cultura.





“Hay restaurantes y hoteles al alcance de todos los bolsillos, además de platos a base de cuy y trucha”.

otros tallados en piedra en buen estado de conservación. Una visita guiada ayuda a sopesar y comprender mejor la magnitud e importancia del santuario.

“Para mí, Chavín representa una etapa muy importante en la evolución de la cultura humana –acota John Rick–. Estos edificios tienen historias para contar, profundidad de tiempo, arte muy llamativo y arquitectura que es prácticamente única en el mundo. Entonces, el potencial como atracción turística es inmenso, pero se necesita ponerlo en valor y dar facilidades al turista”.

Apoyo local

Precisamente, la empresa minera Antamina está asfaltando la carretera de Cátac a Chavín de Huántar, mediante el mecanismo Obras por Impuestos. La obra facilitará la llegada de más turistas. Además, la referida compañía también apoya los trabajos de investigación en Chavín.

“No somos Machu Picchu, pero con un poco de trabajo y planificación se puede lograr que Chavín sea un lugar de gran importancia para el turismo y comience a tener un aporte muy significativo a la economía local”, puntualiza el arqueólogo. Enhorabuena. ●

¿Cómo llegar a Chavín?

► Puede viajar en ómnibus interprovincial hasta Huaraz. Aclimatarse una noche en la capital ancashina y partir temprano, al día siguiente, para llegar a Chavín antes del mediodía.

► Los pasajes en ómnibus de Lima a Huaraz cuestan desde 40 soles, con asientos tipo cama.

Parten en la mañana y en la noche, para un viaje que dura cerca de ocho horas.

► En Huaraz hay hoteles para todos los bolsillos. Si quiere ir directo a Chavín, la ruta es así: Lima-Paramonga-Laguna de Conococha-Cátac-Chavín de Huántar. Esta ruta puede tomar unas ocho horas.

Para todos

El santuario se encuentra en el pueblo del mismo nombre –a pocas cuadras de la plaza de Armas–, de típicas calles andinas, angostas y de una paz que solo se interrumpe por el alborozo de los niños corriendo. Hay restaurantes y hoteles al alcance de todos

los bolsillos, además de platos a base de cuy y trucha, que son servidos con la amabilidad que caracteriza a los buenos anfitriones.

A pocos minutos en auto u ómnibus, se halla el Museo Nacional de Chavín, donde encontramos, en un ambiente moderno, las cabezas clavadas y

AVENTURA

BOSQUE DE PIEDRAS

El guardián de **Huayllay**

Pocos escenarios como el Bosque de Piedras de Huayllay, en el departamento de Pasco, pueden generar en el visitante tanta admiración y sorpresa. La variedad de imágenes que el viento y el tiempo han esculpido en las rocas lo convierten en una experiencia turística única.

Texto y fotos:
Luis Yupanqui.

Las ovejas se asustaban con la granizada, por eso Áurea Vicente fue a recogerlas al bosque de piedras donde pastaban; mientras iba por ellas los truenos y rayos convirtieron la granizada en una gran tormenta.

Un rayo tumbó a Áurea y esta, con las pocas fuerzas que le quedaban, pudo llegar a gatas, al final del día, hasta su casa. Allí su esposo, Pascual Cristóbal, quien trabajaba en la mina Huarón, la llevó a los curanderos y espiritistas para sanarla, pero nada pudieron hacer. Luego de tres meses de haberle caído el rayo, Áurea falleció.

La pareja tenía cuatro hijos, Irlandesa, Alcibíades, Triscila y Pascual; y como el padre tenía que regresar a la mina a trabajar, los niños se quedaron solos. Alcibíades tenía ocho años y se había dado cuenta de que a los visitantes les gustaba ver figuras.

“Venían muchos, pero llegaban a los termales La Calera. Venían de las diferentes minas, de Milpo, de Atacocha, de Chicrín y de Brocal, eran traídos por buses contratados por Centromin”, y como no había servicios en la zona, ellos los atendían y a cambio de eso les ofrecían comida.

Emprendimiento

Alcibíades Cristóbal es delgado, de baja estatura, muy humilde y dueño de un gran corazón. Sentados en su sofá conversa conmigo en la trastienda, me cuenta de su niñez con tanta naturalidad que me asombra. Es la vida que le tocó vivir y la tuvo que enfrentar desde muy pequeño; recuerda que su abuelo le enseñó dónde se encontraban las primeras cuatro figuras, ‘La tortuga’,



‘La lagartija’, ‘El toro’ y ‘El guardián’, y entonces él con sus hermanos fueron a buscar más para mostrar y conseguir su supervivencia.

A la fecha existen 160 figuras dentro de las 6,815 hectáreas que conforman el bosque de piedras. Entre las más enigmáticas están ‘La cobra’, ‘La alpaca’, ‘El elefan-

te’, ‘El cóndor’, ‘Las monjas’, ‘El oso’. Se encuentran en las 11 rutas turísticas identificadas por Alcibíades; 4 son de interés arqueológico y 7 de interés visual, donde además de las piedras encontramos arte rupestre, restos arqueológicos, aguas termales, lagunas y paisajes impresionantes.

Las coordenadas

► A Huayllay se va en bus. El trayecto de Lima a Cerro de Pasco es de 12 horas. Al llegar toma un taxi hacia Canchacucho o a Huayllay, donde hay más servicios.

► Puede subir también por el camino que

viene por Canta. Es más bonito, pues se cruza la Cordillera de la Viuda, el nevado del Yanque y la laguna de Chuchún, en 120 km de vía afirmada.

► Contacto con Alcibíades: cristobalhuayllay@hotmail.com.

“A 300 m de su casa han levantado un hermoso albergue, que regala lindos amaneceres”.

Elba Zevallos es su esposa, tienen 30 años de casados y juntos ofrecen el comedor de su casa para atender a los turistas, el menú es económico y el desayuno trae unas cachangas que son imperdibles. A 300 metros de su casa han construido un albergue que cuenta con cómodas camas que alquila barato. No hay

energía eléctrica, pero amanecer en Huayllay no tiene precio.

Christian, su primogénito, será nuestro guía por la ruta dos, Alcibíades nos guió por la uno, ayer. Su hija Raisha estudia turismo en la universidad de Tarma y Hanna, la menor, aún está en el colegio, pero es probable que sea parte de este emprendimiento familiar.


Alcibíades, quien nació aquí en Huachicayán, se crió, creció y seguro morirá entre estas piedras, con los años supo que el nombre de su comunidad significa “donde está el guardián” y, aunque el nombre se debe a una formación rocosa, él cree que estuvo predestinado para cuidar estas piedras volcánicas milenarias. Afirma que un rayo lo convirtió en el guardián del “Bosque Geológico más grande del Mundo”. ●

La Zona Reservada Mar Pacífico Tropical, que se creará en el primer trimestre de 2019 en el país, frente a las costas del norte, es un verdadero paraíso. Poseedor de una impresionante biodiversidad, los esfuerzos están orientados a la preservación y la protección de estos espacios de aquellas actividades lesivas como la pesca indiscriminada.

La superficie que abarca esta zona reservada alcanza las 116,000 hectáreas ubicadas frente a los departamentos de Tumbes y Piura. Este espacio marítimo incluye la Isla Foca, El Ñuro, los arrecifes de Punta Sal y el Banco de Máncora, que son cuatro áreas ubicadas en pleno ecosistema del Pacífico Tropical. Allí las corrientes marinas cálida y fría tienen su punto de encuentro, lo que permite que el mar genere cerca del 70% de recursos hidrobiológicos de consumo humano directo.

Estudios avanzados revelan que la zona reservada contiene la más alta diversidad biológica del mar peruano, incluyendo hábitat de especies de distribución restringida. En estas zonas destacan especies como merluza, toyo y mero, así como caballitos de mar y otras especies, entre ellas las impresionantes ballenas jorobadas que encuentran en este sector del mar peruano el hábitat ideal para la reproducción. Lo mismo ocurre con las tortugas marinas, que son un gran atractivo turístico en los balnearios del norte.

Este ecosistema genera condiciones especiales para el desarrollo de la vida marina y costera, que lo convierte en uno de los más productivos



TUMBES Y PIURA

Ecoturismo costero

El Mar Pacífico Tropical que se extiende frente a las costas de Tumbes y Piura posee un ecosistema único. Alberga el 70% de especies marinas y su futuro, como zona reservada, muestra un gran potencial turístico.

del universo, con una gran diversidad de flora y fauna marina.

Del mar a la mesa

Esta enorme riqueza ubicada en el mar del norte peruano se convierte en una gran fuente de recursos para los pescadores artesanales que sostienen económicamente a sus familias, pero también a la gran demanda de insumos marinos de calidad que la gastronomía requiere.

Otras razones que justifican la creación de esta reserva es que cubre alrededor del 70% de la biodiversidad asociada a fondos rocosos. Además, el 75% de los equinodermos de todo el Perú se encuentran en esta provincia

Tome nota

→ Perú es uno de los países del Pacífico Sur deficitario en áreas naturales marinas protegidas (solo 0.5%). Colombia tiene el 6.37% y Ecuador, 12.95%.

→ Son tres las áreas costeras protegidas: La Reserva Nacional de Paracas, la Reserva Nacional Sistema de Islas, Islotes y Puntas Guaneras y la Reserva San Fernando, que representan a la corriente de Humboldt.

→ El ecosistema Pacífico Tropical se vería representado con la creación de esta zona protegida.

del Pacífico Oriental Tropical.

Así, el establecimiento de la zona reservada Mar Pacífico Tropical contribuirá a conservar espacios que constituyen áreas de reproducción, cría, refugio y migración de especies, en especial aquellas de importancia económica, necesarias para garantizar y mejorar la productividad biológica.

Además, la conservación de esta riqueza asociada a la sostenibilidad del área y la actividad pesquera artesanal dinamizará la oferta turística que ofrecen sus playas.

La misión del Estado es la conservación de un ecosistema en un área donde existen también pesca de arrastre (industrial) y pesca artesanal. ●



NOVE DASH TURÍSTICAS

BALANCE

Cusco, el más visitado

La ciudad del Cusco recibió más de 316,000 turistas nacionales y extranjeros durante su mes jubilar, en junio. Y el 80% de visitantes visitó el Parque Arqueológico Machu Picchu. El responsable de la Dirección Regional de Comercio Exterior y Turismo (Dircetur) de Cusco, Rosendo Baca, dijo que 252,000 fueron extranjeros, mientras que el restante, nacional. Durante el arribo y antes del retorno a sus lugares de procedencia, los viajeros se reunieron en el centro histórico donde hubo música y danzas costumbristas y de allí se movilizaron a las zonas arqueológicas.



VINICUNCA

Reserva paisajística

A fin de salvaguardar la integridad del cerro Vinicunca o Montaña de Siete Colores, el Ministerio del Ambiente señaló que podría convertirse en un Área de Conservación Regional (ACR), a solicitud de las comunidades locales. Incluso, no descartó que desde su sector se promueva su declaratoria como reserva paisajística, que es una categoría de área natural protegida. La ministra Fabiola Muñoz dijo que un ACR exige la existencia de un titular y la ausencia de conflictos de límites entre las comunidades del entorno.

AREQUIPA

Expectativas turísticas

El Gobierno Regional de Arequipa concluyó la carretera a Cotahuasi en la provincia de La Unión y la carretera Ayo-Huambo, que unirá el valle de los Volcanes con el valle del Colca, con lo que se espera incrementar el turismo en esta zona de Arequipa. En el primer semestre de este año la visita de turistas extranjeros y nacionales a la Ciudad Blanca creció 15%, pero se espera que al término del año el crecimiento del sector alcance el 20%, según una proyección de la Cámara de Comercio Exterior y Turismo de Arequipa. Por lo pronto, las Fiestas Patrias y las actividades por el aniversario de creación política (15 de agosto) generan gran movimiento turístico y este año se espera la visita de 250,000 turistas.

PROVINCIAS

Lo Nuestro**LUGAR ECOLÓGICO**

Un jardín para **Lima**

Nuestra capital no tiene un Jardín Botánico, no obstante ser el Perú uno de los países con mayor biodiversidad en el planeta, de conocer los beneficios que trae a las ciudades que albergan estas superficies, entre ellos, el movimiento anual de más de 500 millones de visitantes.

**Tome nota**

→ El Perú es uno de los 10 países más biodiversos del mundo. Lima es una de las 10 áreas metropolitanas más pobladas de la América... y no cuenta con un Jardín Botánico.

→ La naturaleza atrae a los seres humanos, y el contacto con las plantas es la mejor lección para comprender la importancia de la vegetación y la urgencia de conservar el patrimonio natural.

decir, no crecen en ningún otro lugar de la Tierra, y tenemos usos para más de 4,400. Existen además plantas que curan casi cualquier enfermedad, así como recursos genéticos de cultivos que dan de comer al mundo como la papa, el camote, el tomate y el ají.

Necesidades

El Jardín Botánico Nacional de Lima requiere de una superficie de 10 hectáreas y la disponibilidad de agua de riego. En él se instalarán invernaderos climatizados, banco de semillas y laboratorios para investigación. El costo que se calcula para su creación es de 10 millones de dólares.

Los promotores del JBNL han identificado nueve lugares que tienen las características idóneas para ello (físicas y catastrales). Estos son la Base Aérea Las Palmas (Surco), espacios adyacentes a La Atarjea en Ate, la Universidad Nacional Agraria (La Molina) o el Morro Solar (Chorrillos). ¡Ayudemos a germinar esta semilla! ●

Escribe: **Walter H. Wust**
www.conservamos.org

Espacios de naturaleza

► Lima tiene dos jardines de plantas medicinales que opera el Instituto Nacional de Salud.

► Están también los arboretos de la Universidad Nacional Agraria La Molina y el de la Facultad de Medicina

de San Fernando.

► La iniciativa para crear un jardín botánico tiene el respaldo de los ministerios de Agricultura y de Ambiente, los jardines botánicos de Kew (Inglaterra), Edimburgo, Misuri, e instituciones privadas.

(BGCI), quien ofreció una charla magistral en respaldo al proyecto y demandó apoyo político para lograrlo.

Lima ofrece apenas 3 metros cuadrados de áreas verdes por habitante, mientras

que la Organización Mundial de la Salud (OMS) recomienda un mínimo de 9. Nuestro país, en cambio, es un jardín botánico gigantesco: posee 25,000 especies de plantas; de ellas, más de 7,000 son endémicas; es